



REGIONE BASILICATA

Consorzio di Bonifica della Basilicata

(L.R. gennaio 2017, n.1) - MATERA

Piano Operativo Annuale (P.O.A.) 2021
Progetto Di Forestazione Pubblica

AREA 18
COMUNE DI ROTONDA



Int. 1.1.1 Loc. Grinciaso Fg 20 Part. 501



REGIONE BASILICATA

Consorzio di Bonifica della Basilicata

(L.R. gennaio 2017, n.1) - MATERA

Piano Operativo Annuale (P.O.A.) 2021
Progetto Di Forestazione Pubblica

AREA 18
COMUNE DI ROTONDA



Latitude: 39.945229
Longitude: 16.04076
Elevation: 603.39m
Accuracy: 5.5m
Time: 05-08-2021 06:24

Int. 1.1.1 Loc. Grinciaso Fg 20 Part. 501



REGIONE BASILICATA

Consorzio di Bonifica della Basilicata

(L.R. gennaio 2017, n.1) - MATERA

Piano Operativo Annuale (P.O.A.) 2021
Progetto Di Forestazione Pubblica

AREA 18
COMUNE DI ROTONDA



Latitude: 39.945039
Longitude: 16.040972
Elevation: 609.39m
Accuracy: 6.5m
Time: 05-08-2021 06:26

Int. 1.1.1 Loc. Grinciaso Fg 20 Part. 501



REGIONE BASILICATA

Consorzio di Bonifica della Basilicata

(L.R. gennaio 2017, n.1) - MATERA

Piano Operativo Annuale (P.O.A.) 2021
Progetto Di Forestazione Pubblica

AREA 18
COMUNE DI ROTONDA



Int. 1.1.1 Loc. Grinciaso Fg 20 Part. 501



REGIONE BASILICATA

Consorzio di Bonifica della Basilicata

(L.R. gennaio 2017, n.1) - MATERA

Piano Operativo Annuale (P.O.A.) 2021
Progetto Di Forestazione Pubblica

AREA 18
COMUNE DI ROTONDA



Latitude: 39.906179
Longitude: 16.04395
Elevation: 958.43m
Accuracy: 4.5m
Time: 22-06-2021 06:51
Note: viale tagliafuoco valle varlaro

Int. 1.1.2 Loc. Valle Varlaro



REGIONE BASILICATA

Consorzio di Bonifica della Basilicata

(L.R. gennaio 2017, n.1) - MATERA

Piano Operativo Annuale (P.O.A.) 2021
Progetto Di Forestazione Pubblica

AREA 18
COMUNE DI ROTONDA



Latitude: 39.90606
Longitude: 16.044016
Elevation: 963.43m
Accuracy: 5.0m
Time: 22-06-2021 11:11
Note: viale tagliafuoco valle varlaro

Int. 1.1.2 Loc. Valle Varlaro



REGIONE BASILICATA

Consorzio di Bonifica della Basilicata

(L.R. gennaio 2017, n.1) - MATERA

Piano Operativo Annuale (P.O.A.) 2021
Progetto Di Forestazione Pubblica

AREA 18
COMUNE DI ROTONDA



Int. 1.1.2 Loc. Valle Varlaro



REGIONE BASILICATA

Consorzio di Bonifica della Basilicata

(L.R. gennaio 2017, n.1) - MATERA

Piano Operativo Annuale (P.O.A.) 2021
Progetto Di Forestazione Pubblica

AREA 18
COMUNE DI ROTONDA



Latitude: 39.90694
Longitude: 16.04349
Elevation: 946.42m
Accuracy: 5.0m
Time: 24-06-2021 13:36
Note: viale tagliafuoco valle varlaro

Int. 1.1.2 Loc. Valle Varlaro



REGIONE BASILICATA

Consorzio di Bonifica della Basilicata

(L.R. gennaio 2017, n.1) - MATERA

Piano Operativo Annuale (P.O.A.) 2021
Progetto Di Forestazione Pubblica

AREA 18
COMUNE DI ROTONDA



Latitude: 39.904933
Longitude: 16.044176
Elevation: 976.43m
Accuracy: 4.5m
Time: 28-06-2021 06:41

Int. 1.1.2 Loc. Valle Varlaro




REGIONE BASILICATA

Consorzio di Bonifica della Basilicata

(L.R. gennaio 2017, n.1) - MATERA

Piano Operativo Annuale (P.O.A.) 2021
Progetto Di Forestazione Pubblica

AREA 18
COMUNE DI ROTONDA



Latitude: 39.904911
Longitude: 16.044302
Elevation: 1011.43m
Accuracy: 12.0m
Time: 28-06-2021 14:22

Int. 1.1.2 Loc. Valle Varlaro



REGIONE BASILICATA

Consorzio di Bonifica della Basilicata

(L.R. gennaio 2017, n.1) - MATERA

Piano Operativo Annuale (P.O.A.) 2021
Progetto Di Forestazione Pubblica

AREA 18
COMUNE DI ROTONDA



Int. 1.1.3 Pista Valle Varlaro



REGIONE BASILICATA

Consorzio di Bonifica della Basilicata

(L.R. gennaio 2017, n.1) - MATERA

Piano Operativo Annuale (P.O.A.) 2021
Progetto Di Forestazione Pubblica

AREA 18
COMUNE DI ROTONDA



Latitude: 39.906633
Longitude: 16.043268
Elevation: 976.42m
Accuracy: 7.5m
Time: 07-07-2021 06:02

Int. 1.1.3 Pista Valle Varlaro




REGIONE BASILICATA

Consorzio di Bonifica della Basilicata

(L.R. gennaio 2017, n.1) - MATERA

Piano Operativo Annuale (P.O.A.) 2021
Progetto Di Forestazione Pubblica

AREA 18
COMUNE DI ROTONDA



Latitude: 39.904998
Longitude: 16.045596
Elevation: 968.44m
Accuracy: 6.0m
Time: 07-07-2021 06:41

Int. 1.1.3 Pista Valle Varlaro



REGIONE BASILICATA

Consorzio di Bonifica della Basilicata

(L.R. gennaio 2017, n.1) - MATERA

Piano Operativo Annuale (P.O.A.) 2021
Progetto Di Forestazione Pubblica

AREA 18
COMUNE DI ROTONDA



Latitude: 39.904815
Longitude: 16.045489
Elevation: 1004.73m
Accuracy: 4.5m
Time: 07-07-2021 13:52

Int. 1.1.3 Pista Valle Varlaro



REGIONE BASILICATA

Consorzio di Bonifica della Basilicata

(L.R. gennaio 2017, n.1) - MATERA

Piano Operativo Annuale (P.O.A.) 2021
Progetto Di Forestazione Pubblica

AREA 18
COMUNE DI ROTONDA



Latitude: 39.937797
Longitude: 16.052738
Elevation: 739.48m
Accuracy: 2.5m
Time: 25-06-2021 06:52
Note: viale tagliafuoco San Lorenzo 1

Int. 1.1.4 Loc. San Lorenzo



REGIONE BASILICATA

Consorzio di Bonifica della Basilicata

(L.R. gennaio 2017, n.1) - MATERA

Piano Operativo Annuale (P.O.A.) 2021
Progetto Di Forestazione Pubblica

AREA 18
COMUNE DI ROTONDA



Int. 1.1.4 Loc. San Lorenzo



REGIONE BASILICATA

Consorzio di Bonifica della Basilicata

(L.R. gennaio 2017, n.1) - MATERA

Piano Operativo Annuale (P.O.A.) 2021
Progetto Di Forestazione Pubblica

AREA 18
COMUNE DI ROTONDA



Latitude: 39.936329
Longitude: 16.057109
Elevation: 720.51m
Accuracy: 8.5m
Time: 29-06-2021 06:38
Note: viale tagliafuoco San Lorenzo T

Int. 1.1.4 Loc. San Lorenzo




REGIONE BASILICATA

Consorzio di Bonifica della Basilicata

(L.R. gennaio 2017, n.1) - MATERA

Piano Operativo Annuale (P.O.A.) 2021
Progetto Di Forestazione Pubblica

AREA 18
COMUNE DI ROTONDA



Latitude: 39.936349
Longitude: 16.057113
Elevation: 722.51m
Accuracy: 5.0m
Time: 29-06-2021 11:52
Note: viale tagliafuoco San Lorenzo-1

Int. 1.1.4 Loc. San Lorenzo



REGIONE BASILICATA

Consorzio di Bonifica della Basilicata

(L.R. gennaio 2017, n.1) - MATERA

Piano Operativo Annuale (P.O.A.) 2021
Progetto Di Forestazione Pubblica

AREA 18
COMUNE DI ROTONDA



Latitude: 39.935383
Longitude: 16.057057
Elevation: 736.51m
Accuracy: 6.5m
Time: 29-06-2021 07:05
Note: viale tagliafuoco San Lorenzo.1

Int. 1.1.4 Loc. San Lorenzo



REGIONE BASILICATA

Consorzio di Bonifica della Basilicata

(L.R. gennaio 2017, n.1) - MATERA

Piano Operativo Annuale (P.O.A.) 2021
Progetto Di Forestazione Pubblica

AREA 18
COMUNE DI ROTONDA



Latitude: 39.93533
Longitude: 16.057082
Elevation: 748.51m
Accuracy: 3.5m
Time: 29-06-2021 10:58
Note: viale tagliafuoco San Lorenzo 1

Int. 1.1.4 Loc. San Lorenzo



REGIONE BASILICATA

Consorzio di Bonifica della Basilicata

(L.R. gennaio 2017, n.1) - MATERA

Piano Operativo Annuale (P.O.A.) 2021
Progetto Di Forestazione Pubblica

AREA 18
COMUNE DI ROTONDA



Latitude: 39.934303
Longitude: 16.050647
Elevation: 641.46m
Accuracy: 5.5m
Time: 05-07-2021 09:32
Note: pista Calvario -Bovile

Int. 1.1.7 Pista Calvario - Bovile



REGIONE BASILICATA

Consorzio di Bonifica della Basilicata

(L.R. gennaio 2017, n.1) - MATERA

Piano Operativo Annuale (P.O.A.) 2021
Progetto Di Forestazione Pubblica

AREA 18
COMUNE DI ROTONDA



Latitude: 39.934291
Longitude: 16.050661
Elevation: 639.46m
Accuracy: 3.5m
Time: 05-07-2021 11:56
Note: pista Calvario -Bovile

Int. 1.1.7 Pista Calvario - Bovile



REGIONE BASILICATA

Consorzio di Bonifica della Basilicata

(L.R. gennaio 2017, n.1) - MATERA

Piano Operativo Annuale (P.O.A.) 2021
Progetto Di Forestazione Pubblica

AREA 18
COMUNE DI **ROTONDA**



Latitude: 39.933693
Longitude: 16.054913
Elevation: 706.49m
Accuracy: 4.5m
Time: 05-07-2021 06:22
Note: pista Calvario -Bovile

Int. 1.1.7 Pista Calvario - Bovile



REGIONE BASILICATA

Consorzio di Bonifica della Basilicata

(L.R. gennaio 2017, n.1) - MATERA

Piano Operativo Annuale (P.O.A.) 2021
Progetto Di Forestazione Pubblica

AREA 18
COMUNE DI ROTONDA



Latitude: 39.933722
Longitude: 16.05496
Elevation: 681.49m
Accuracy: 7.0m
Time: 05-07-2021 13:55
Note: pista Calvario -Bovile

Int. 1.1.7 Pista Calvario - Bovile



REGIONE BASILICATA

Consorzio di Bonifica della Basilicata

(L.R. gennaio 2017, n.1) - MATERA

Piano Operativo Annuale (P.O.A.) 2021
Progetto Di Forestazione Pubblica

AREA 18
COMUNE DI ROTONDA



Latitude: 39.933685
Longitude: 16.055716
Elevation: 687.5m
Accuracy: 5.5m
Time: 05-07-2021 06:09
Note: pista Calvario -Bovile

Int. 1.1.7 Pista Calvario - Bovile



REGIONE BASILICATA

Consorzio di Bonifica della Basilicata

(L.R. gennaio 2017, n.1) - MATERA

Piano Operativo Annuale (P.O.A.) 2021
Progetto Di Forestazione Pubblica

AREA 18
COMUNE DI ROTONDA



Latitude: 39.933732
Longitude: 16.055737
Elevation: 679.5m
Accuracy: 6.0m
Time: 05-07-2021 13:58
Note: pista Calvario -Bovile

Int. 1.1.7 Pista Calvario - Bovile

